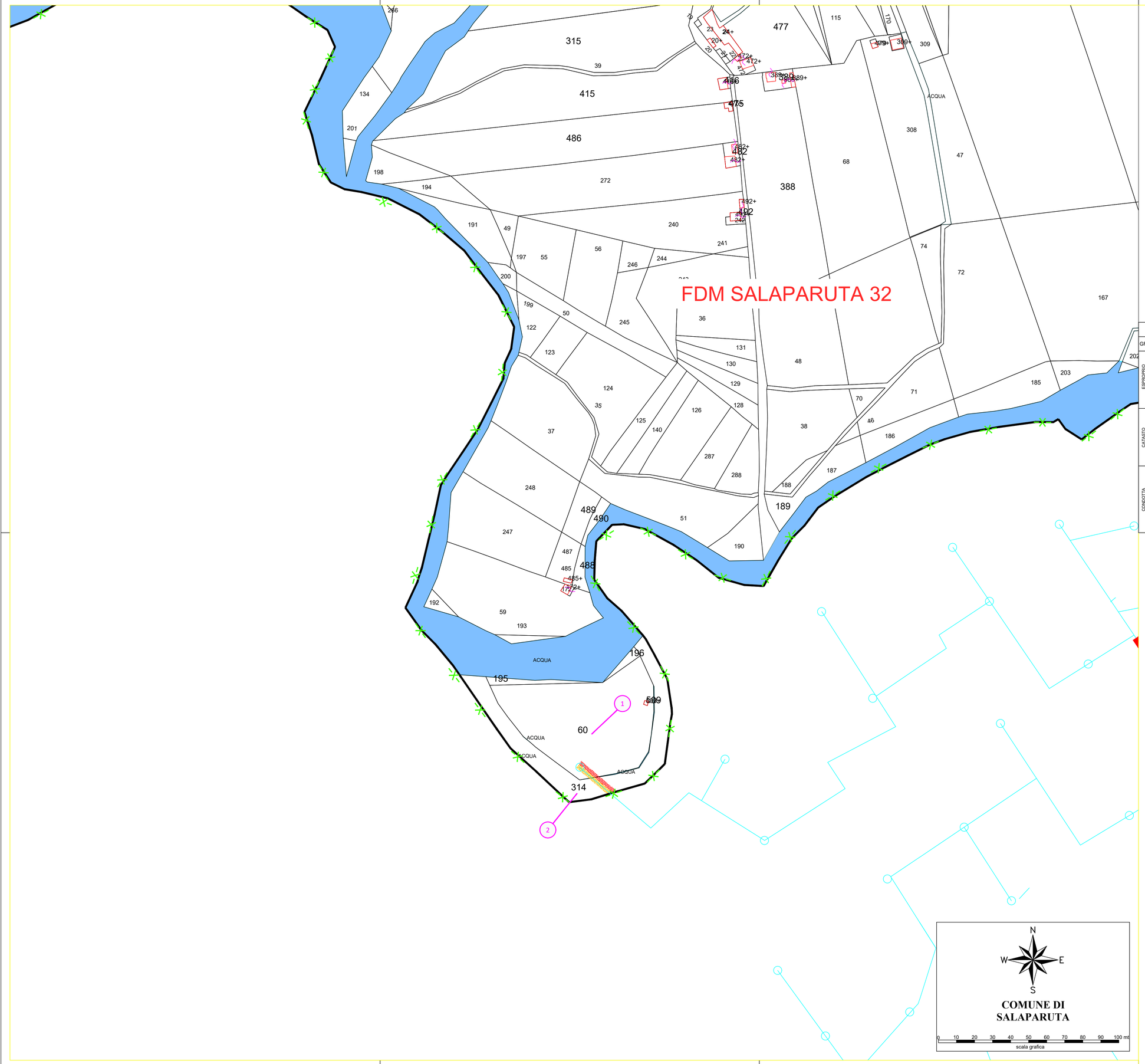


## KEYMAP

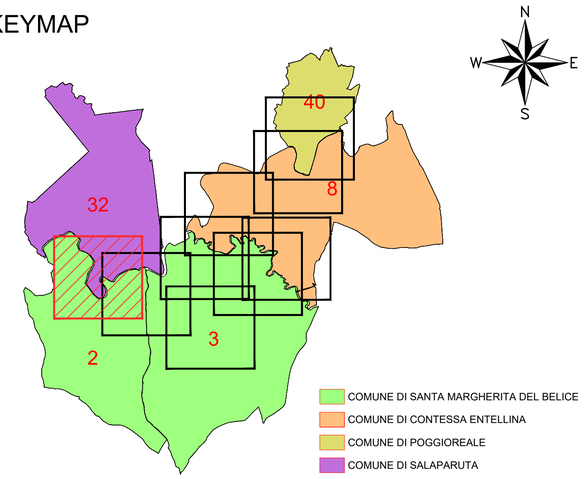


## LEGENDA

| GR | SIMBOLOGIA | RETINO COLORE | DESCRIZIONE | SIMBOLOGIA | RETINO COLORE | DESCRIZIONE |
|---|---|---|---|---|---|---|
| ESPROPRIO | | ANSI31 160 | AREA DA ESPROPIARE | | NET3 10 | DEMOLIZIONI FABBRICATI E/O PORZIONE DI FABB. NON RIPORTATI NEI FOGLI DI MAPPA |
| | | AR-HBONE 10 | AREA DA OCCUPARE TEMPORANEAMENTE | | SOLID 91 | AREE DEMANIALI |
| | | ANSI38 40 | AREE DA ASSERVIRE | | CORK 82 | AREE RELIQUATE |
| | | HONEY 44 | AREE DA ASSERVIRE / CONVENZIONARE (ENTI PUBBLICI) | XXX | | NUMERO PIANO |
| CATASTO | | SOLID 151 | ACQUE | | | CONFINE FOGLIO CATASTALE |
| | | SOLID 41 | STRADE | + + + + + + + + + + | | CONFINE COMUNALE |
| | XXX | ANSI31 7 | FABBRICATO | X- -X- -X- -X- -X- -X- -X- | | CONFINE PROVINCIALE |
| | XX | | PARTICELLA | X + X + X + X + X + X + | | CONFINE REGIONALE |

CONDOTTA

- CONDOTTA PRINCIPALE O SECONDARIA
- CONDOTTA COMIZIALE
- GRUPPO DI CONSEGNA
- DIRAMAZIONE

Consorzio di Bonifica 2 Palermo

REGIONE SICILIANA

# CONSORZIO DI BONIFICA 2 - PALERMO

## UTILIZZAZIONE INTEGRALE DELLE ACQUE INVASATE NEL SERBATOIO DI GARCIA SUL FIUME BELICE SINISTRO

## OPERE DI DISTRIBUZIONE IRRIGUA ZONE III E IVb

## PROGETTO ESECUTIVO

### II LOTTO FUNZIONALE STRALCIO

Titolo:

PIANO PARTICELLARE DI ESPROPRIO

SALAPARUTA - TAVOLA 1 / 9

All. C1

Data MARZO 2025

Scala 1 : 2.000

IL PROGETTISTA

ORDINE DEGLI INGEGNERI DI PALERMO
Dott. Ing. LO CICERO FILIPPO N° 8568

Dott. Ing. FILIPPO LO CICERO

IL RESPONSABILE UNICO DEL PROCEDIMENTO

Dott. Ing. SALVATORE MARINO

| REV.N. | DATA | REDAZIONE | | |
|---|---|---|---|---|
| 0 | MAR. 2025 | F.L.C. | | |
| | | | | |
| | | | | |

STUDIO TECNICO LO CICERO
Dott. Ing. FILIPPO LO CICERO
email : ing.locicero.filippo@gmail.com
pec : filippo.locicero2@ordineingpa.it

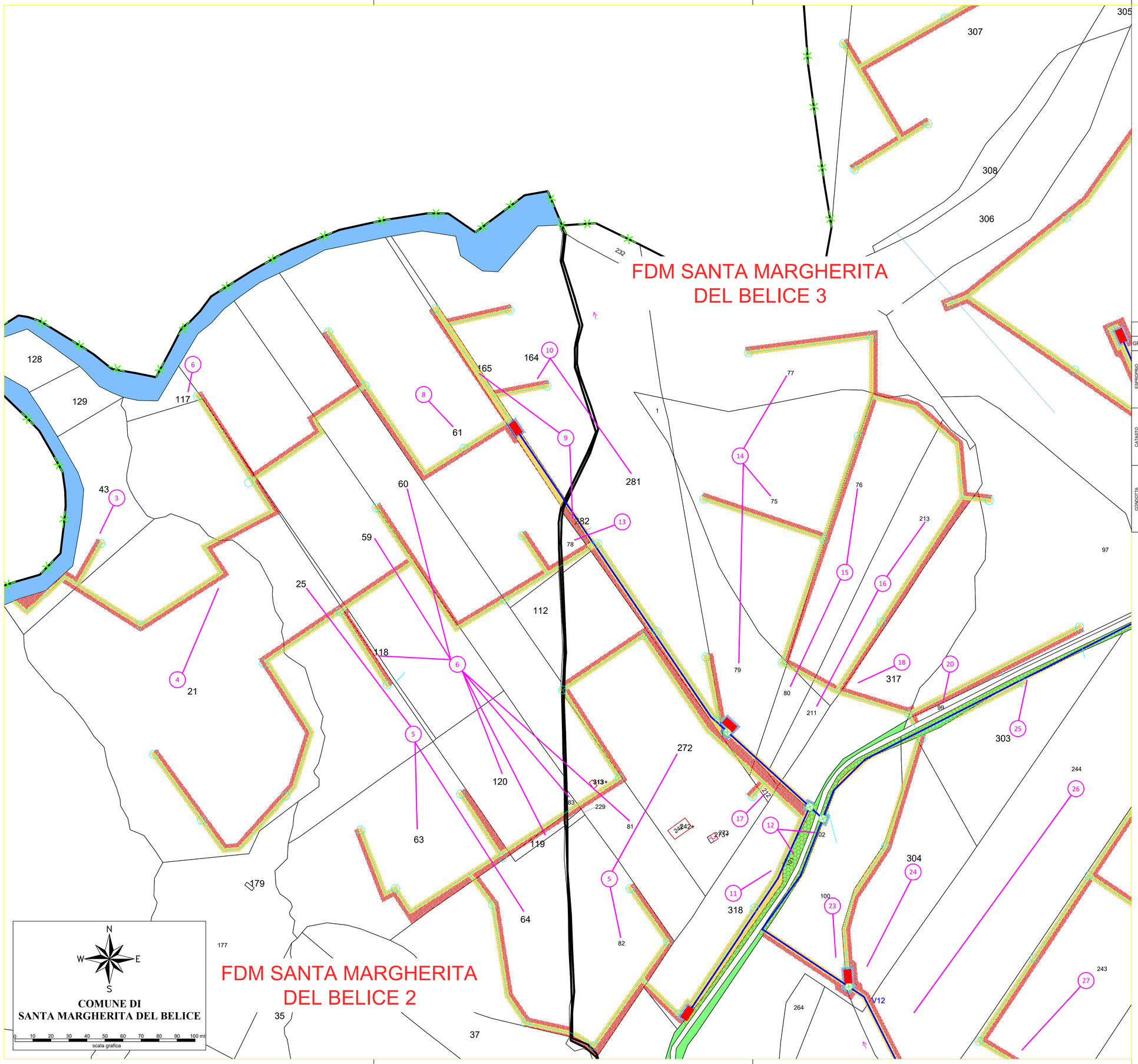


## KEYMAP

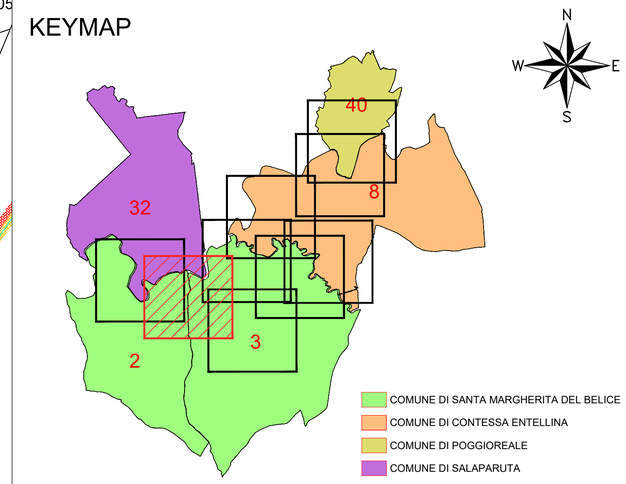


## LEGENDA

| GR | SIMBOLOGIA | RETINO COLORE | DESCRIZIONE | SIMBOLOGIA | RETINO COLORE | DESCRIZIONE |
|---|---|---|---|---|---|---|
| ESPROPRIO | | ANSI31 160 | AREA DA ESPROPIARE | | NET3 10 | DEMOLIZIONI FABBRICATI E/O PORZIONE DI FABB. NON RIPORTATI NEI FOGLI DI MAPPA |
| | | AR-HBONE 10 | AREA DA OCCUPARE TEMPORANEAMENTE | | SOLID 91 | AREE DEMANIALI |
| | | ANSI38 40 | AREE DA ASSERVIRE | | CORK 82 | AREE RELIQUATE |
| | | HONEY 44 | AREE DA ASSERVIRE / CONVENZIONARE (ENTI PUBBLICI) | XXX | | NUMERO PIANO |
| CATASTO | | SOLID 151 | ACQUE | | | CONFINE FOGLIO CATASTALE |
| | | SOLID 41 | STRADE | | | CONFINE COMUNALE |
| | | ANSI31 7 | FABBRICATO | | | CONFINE PROVINCIALE |
| | XX | | PARTICELLA | | | CONFINE REGIONALE |

CONDOTTA

- CONDOTTA PRINCIPALE O SECONDARIA
- CONDOTTA COMIZIALE
- GRUPPO DI CONSEGNA
- DIRAMAZIONE

Consorzio di Bonifica 2 Palermo

# CONSORZIO DI BONIFICA 2 - PALERMO

REGIONE SICILIANA

## UTILIZZAZIONE INTEGRALE DELLE ACQUE INVASATE NEL SERBATOIO DI GARCIA SUL FIUME BELICE SINISTRO

## OPERE DI DISTRIBUZIONE IRRIGUA ZONE III E IVb

## PROGETTO ESECUTIVO

## II LOTTO FUNZIONALE STRALCIO

Titolo:

PIANO PARTICELLARE DI ESPROPRIO

S. MARGHERITA DEL BELICE - TAVOLA 2 / 9

All. C2

Data MARZO 2025

Scala 1 : 2.000

IL PROGETTISTA

Dott. Ing. FILIPPO LO CICERO

IL RESPONSABILE UNICO DEL PROCEDIMENTO

Dott. Ing. SALVATORE MARINO

| REV.N. | DATA | REDAZIONE | | |
|---|---|---|---|---|
| 0 | MAR. 2025 | F.L.C. | | |
| 1 | AGO. 2025 | F.L.C. | | |
| | | | | |

STUDIO TECNICO LO CICERO
Dott. Ing. FILIPPO LO CICERO
email : ing.locicero.filippo@gmail.com
pec : filippo.locicero2@ordineingpa.it

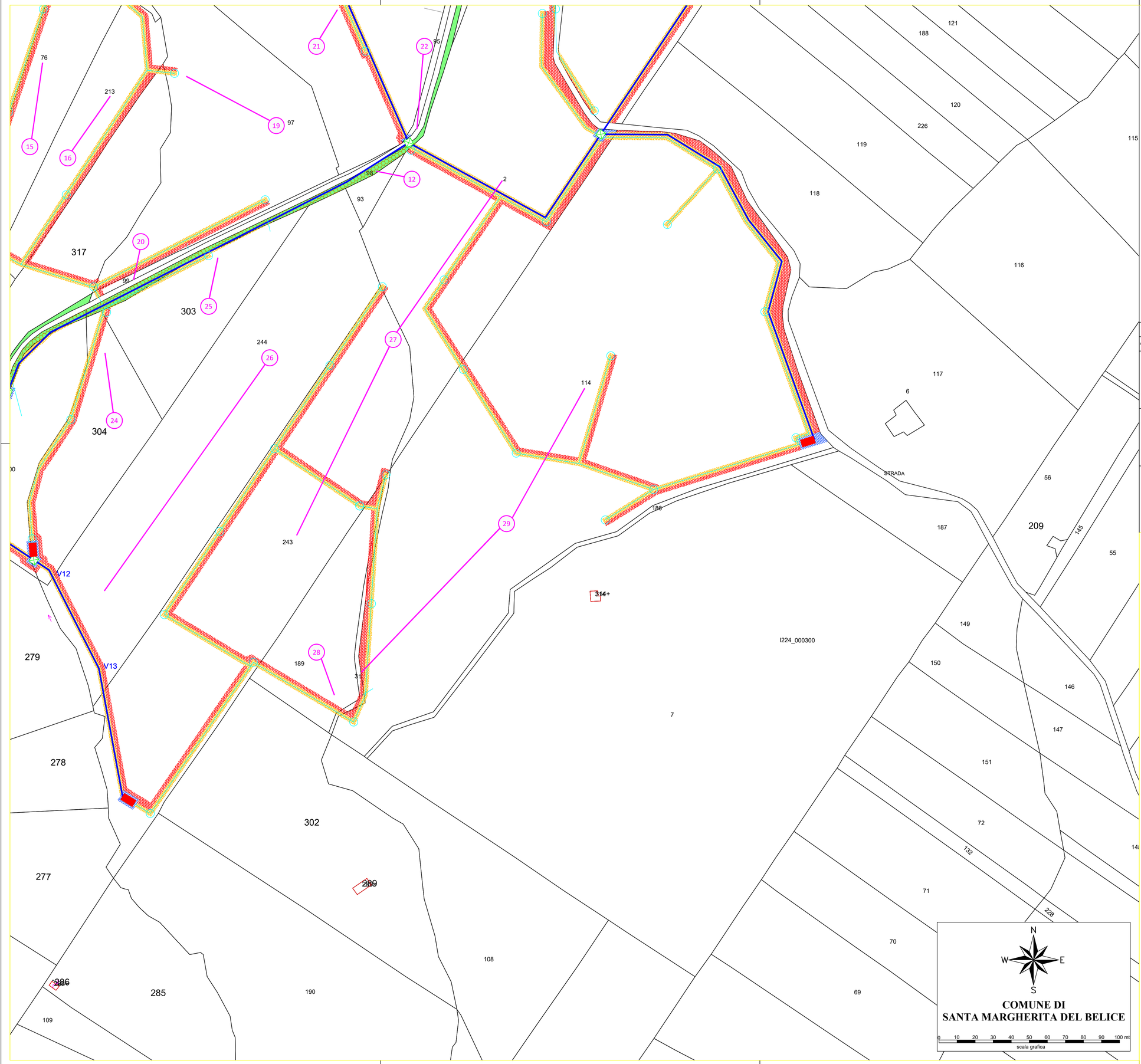


## KEYMAP

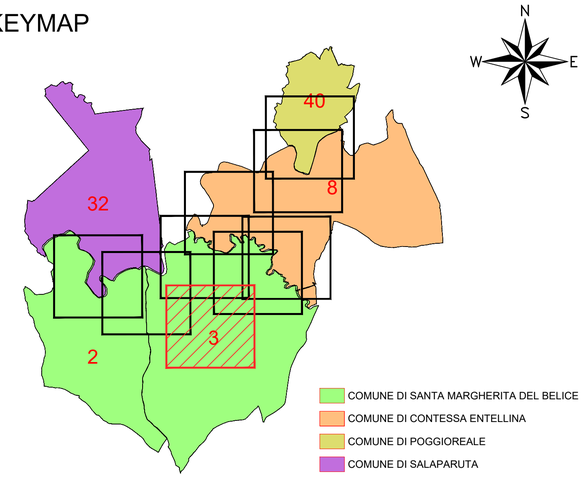


## LEGENDA

| GR | SIMBOLOGIA | RETINO COLORE | DESCRIZIONE | SIMBOLOGIA | RETINO COLORE | DESCRIZIONE |
|---|---|---|---|---|---|---|
| ESPROPRIO | | ANSI31 160 | AREA DA ESPROPIARE | | NET3 10 | DEMOLIZIONI FABBRICATI E/O PORZIONE DI FABB. NON RIPORTATI NEI FOGLI DI MAPPA |
| | | AR-HBONE 10 | AREA DA OCCUPARE TEMPORANEAMENTE | | SOLID 91 | AREE DEMANIALI |
| | | ANSI38 40 | AREE DA ASSERVIRE | | CORK 82 | AREE RELIQUATE |
| | | HONEY 44 | AREE DA ASSERVIRE / CONVENZIONARE (ENTI PUBBLICI) | XXX | | NUMERO PIANO |
| CATASTO | | SOLID 151 | ACQUE | | | CONFINE FOGLIO CATASTALE |
| | | SOLID 41 | STRADE | + + + + + + + + + + | | CONFINE COMUNALE |
| | XXX | ANSI31 7 | FABBRICATO | X- -X- -X- -X- -X- -X- -X- | | CONFINE PROVINCIALE |
| | XX | | PARTICELLA | X + X + X + X + X + X + X + | | CONFINE REGIONALE |
| CONDOTTA | | | CONDOTTA PRINCIPALE O SECONDARIA | | | |
| | | | CONDOTTA COMIZIALE | | | |
| | | | GRUPPO DI CONSEGNA | | | |
| | | | DIRAMAZIONE | | | |

# FDM SANTA MARGHERITA DEL BELICE 3

Consorzio di Bonifica 2 Palermo

REGIONE SICILIANA

## CONSORZIO DI BONIFICA 2 - PALERMO

UTILIZZAZIONE INTEGRALE DELLE ACQUE INVASATE NEL SERBATOIO DI GARCIA SUL FIUME BELICE SINISTRO

OPERE DI DISTRIBUZIONE IRRIGUA
ZONE III E IVb

## PROGETTO ESECUTIVO

II LOTTO FUNZIONALE
STRALCIO

Titolo:

PIANO PARTICELLARE DI ESPROPRIO

S. MARGHERITA DEL BELICE - TAVOLA 3 / 9

All. C3

Data MARZO 2025

Scala 1 : 2.000

IL PROGETTISTA

Dott. Ing. FILIPPO LO CICERO

IL RESPONSABILE UNICO DEL PROCEDIMENTO

Dott. Ing. SALVATORE MARINO

| REV.N. | DATA | REDAZIONE | | |
|---|---|---|---|---|
| 0 | MAR. 2025 | F.L.C. | | |
| 1 | AGO. 2025 | F.L.C. | | |
| | | | | |


STUDIO TECNICO LO CICERO
Dott. Ing. FILIPPO LO CICERO
email : ing.locicero.filippo@gmail.com
pec : filippo.locicero2@ordineingpa.it

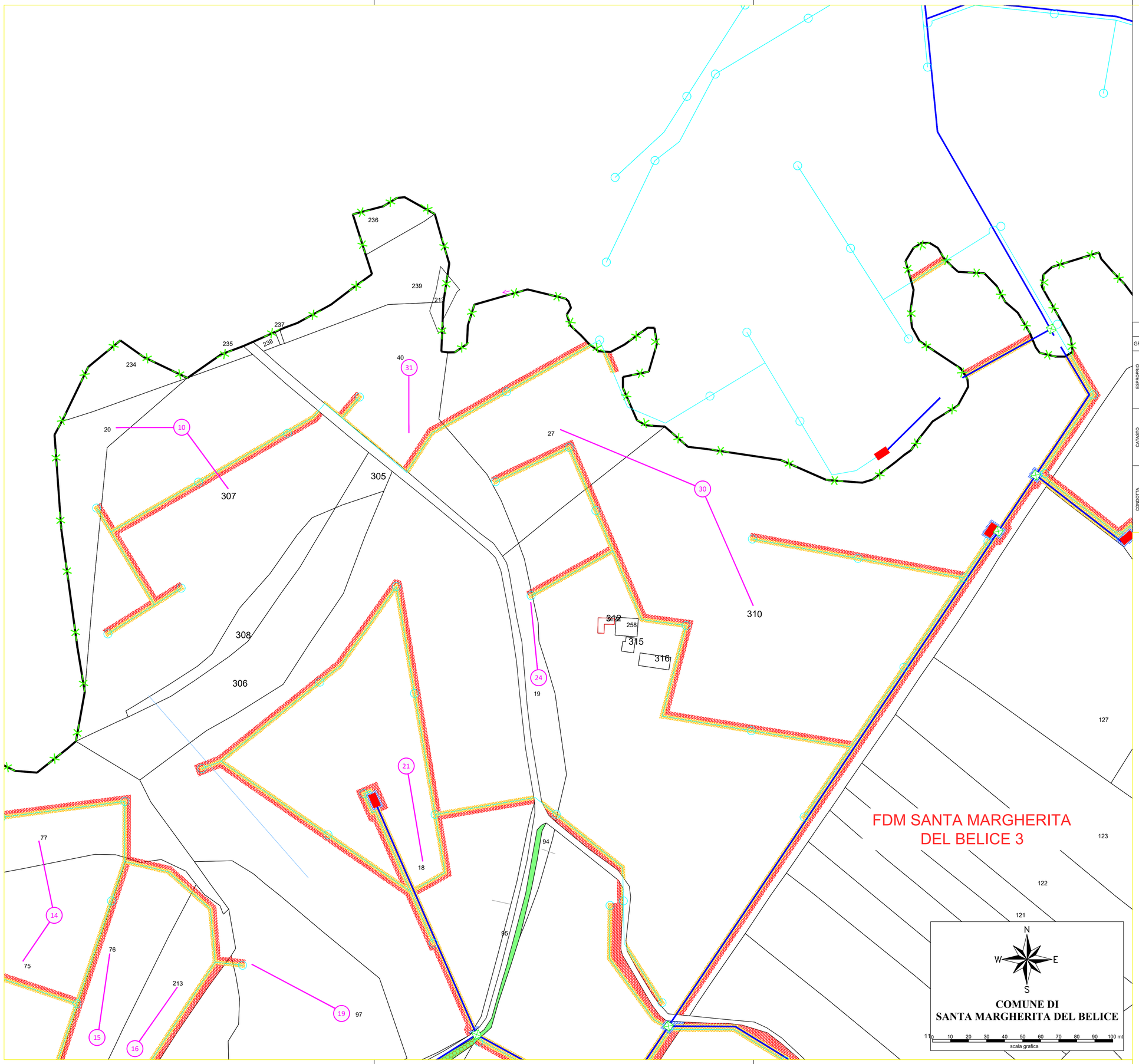


## KEYMAP

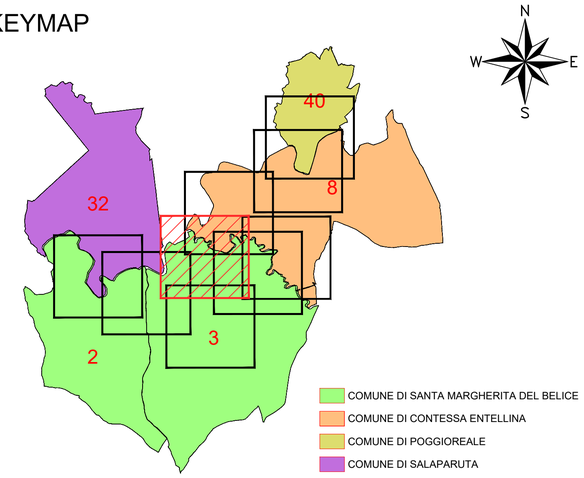


## LEGENDA

| GR | SIMBOLOGIA | RETINO COLORE | DESCRIZIONE | SIMBOLOGIA | RETINO COLORE | DESCRIZIONE |
|---|---|---|---|---|---|---|
| ESPROPRIO | | ANSI31 160 | AREA DA ESPROPIARE | | NET3 10 | DEMOLIZIONI FABBRICATI E/O PORZIONE DI FABB. NON RIPORTATI NEI FOGLI DI MAPPA |
| | | AR-HBONE 10 | AREA DA OCCUPARE TEMPORANEAMENTE | | SOLID 91 | AREE DEMANIALI |
| | | ANSI38 40 | AREE DA ASSERVIRE | | CORK 82 | AREE RELIQUATE |
| | | HONEY 44 | AREE DA ASSERVIRE / CONVENZIONARE (ENTI PUBBLICI) | XXX | | NUMERO PIANO |
| CATASTO | | SOLID 151 | ACQUE | | | CONFINE FOGLIO CATASTALE |
| | | SOLID 41 | STRADE | + + + + + + + + + + | | CONFINE COMUNALE |
| | | ANSI31 7 | FABBRICATO | X- -X- -X- -X- -X- -X- -X- | | CONFINE PROVINCIALE |
| | XX | | PARTICELLA | X + X + X + X + X + X + | | CONFINE REGIONALE |
| CONDOTTA | | | | | | CONDOTTA PRINCIPALE O SECONDARIA |
| | | | | | | CONDOTTA COMIZIALE |
| | | | | | | GRUPPO DI CONSEGNA |
| | | | | | | DIRAMAZIONE |

Consorzio di Bonifica 2 Palermo

REGIONE SICILIANA

# CONSORZIO DI BONIFICA 2 - PALERMO

## UTILIZZAZIONE INTEGRALE DELLE ACQUE INVASATE NEL SERBATOIO DI GARCIA SUL FIUME BELICE SINISTRO

## OPERE DI DISTRIBUZIONE IRRIGUA ZONE III E IVb

## PROGETTO ESECUTIVO

II LOTTO FUNZIONALE
STRALCIO

Titolo:

PIANO PARTICELLARE DI ESPROPRIO

S. MARGHERITA DEL BELICE - TAVOLA 4 / 9

All. C4

Data MARZO 2025

Scala 1 : 2.000

IL RESPONSABILE UNICO DEL PROCEDIMENTO

Dott. Ing. SALVATORE MARINO

IL PROGETTISTA

Dott. Ing. FILIPPO LO CICERO

| REV.N. | DATA | REDAZIONE | | |
|---|---|---|---|---|
| 0 | MAR. 2025 | F.L.C. | | |
| 1 | AGO. 2025 | F.L.C. | | |
| | | | | |

STUDIO TECNICO LO CICERO
Dott. Ing. FILIPPO LO CICERO
email : ing.locicero.filippo@gmail.com
pec : filippo.locicero2@ordineingpa.it

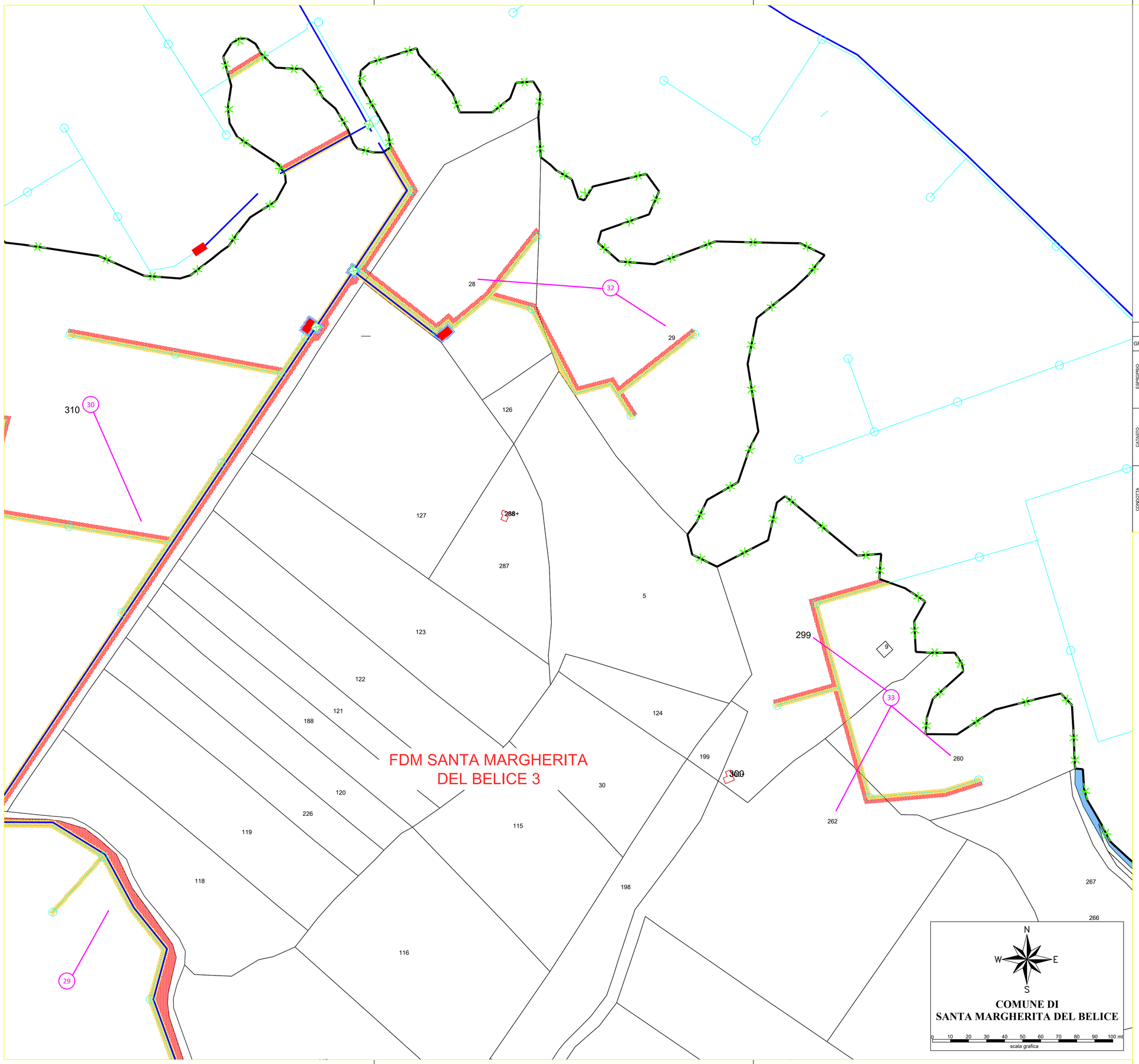


## KEYMAP

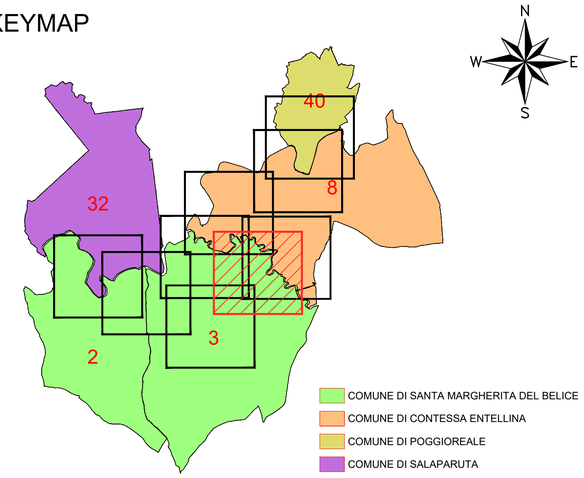


## LEGENDA

| GR | SIMBOLOGIA | RETINO COLORE | DESCRIZIONE | SIMBOLOGIA | RETINO COLORE | DESCRIZIONE |
|---|---|---|---|---|---|---|
| ESPROPRIO | | ANSI31 160 | AREA DA ESPROPIARE | | NET3 10 | DEMOLIZIONI FABBRICATI E/O PORZIONE DI FABB. NON RIPORTATI NEI FOGLI DI MAPPA |
| | | AR-HBONE 10 | AREA DA OCCUPARE TEMPORANEAMENTE | | SOLID 91 | AREE DEMANIALI |
| | | ANSI38 40 | AREE DA ASSERVIRE | | CORK 82 | AREE RELIQUATE |
| | | HONEY 44 | AREE DA ASSERVIRE / CONVENZIONARE (ENTI PUBBLICI) | XXX | | NUMERO PIANO |
| CATASTO | | SOLID 151 | ACQUE | | | CONFINE FOGLIO CATASTALE |
| | | SOLID 41 | STRADE | | | CONFINE COMUNALE |
| | XXX | ANSI31 7 | FABBRICATO | | | CONFINE PROVINCIALE |
| | XX | | PARTICELLA | | | CONFINE REGIONALE |

CONDOTTA

- CONDOTTA PRINCIPALE O SECONDARIA
- CONDOTTA COMIZIALE
- GRUPPO DI CONSEGNA
- DIRAMAZIONE

Consorzio di Bonifica 2 Palermo

# CONSORZIO DI BONIFICA 2 - PALERMO

REGIONE SICILIANA

## UTILIZZAZIONE INTEGRALE DELLE ACQUE INVASATE NEL SERBATOIO DI GARCIA SUL FIUME BELICE SINISTRO

## OPERE DI DISTRIBUZIONE IRRIGUA ZONE III E IVb

## PROGETTO ESECUTIVO

### II LOTTO FUNZIONALE STRALCIO

Titolo:

PIANO PARTICELLARE DI ESPROPRIO

S. MARGHERITA DEL BELICE - TAVOLA 5 / 9

All. C5

Data MARZO 2025

Scala 1 : 2.000

IL PROGETTISTA

Dott. Ing. FILIPPO LO CICERO

IL RESPONSABILE UNICO DEL PROCEDIMENTO

Dott. Ing. SALVATORE MARINO

| REV.N. | DATA | REDAZIONE | | |
|---|---|---|---|---|
| 0 | MAR. 2025 | F.L.C. | | |
| 1 | AGO. 2025 | F.L.C. | | |
| | | | | |

STUDIO TECNICO LO CICERO
Dott. Ing. FILIPPO LO CICERO
email : ing.locicero.filippo@gmail.com
pec : filippo.locicero2@ordineingpa.it

# FDM CONTESSA ENTELLINA 8

373
353+
357
STRADA
62
39
5
54
37
29
53
38
63
51
43
65
64
56
365
366
30
245
36
49
244
35
57
34
58
246
281

N
W E
S

**COMUNE DI CONTESSA ENTELLINA**

0 10 20 30 40 50 60 70 80 90 100 mt
scala grafica

## KEYMAP

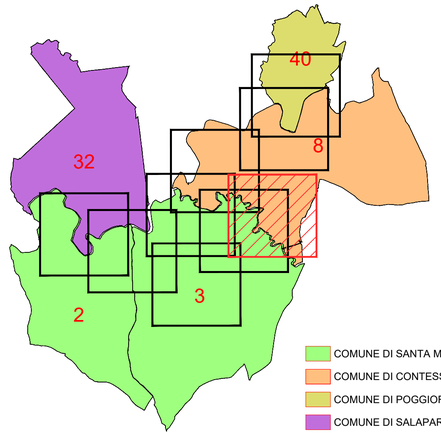


N
W E
S

- COMUNE DI SANTA MARGHERITA DEL BELICE
- COMUNE DI CONTESSA ENTELLINA
- COMUNE DI POGGIOREALE
- COMUNE DI SALAPARUTA

## LEGENDA

| GR | SIMBOLOGIA | RETINO COLORE | DESCRIZIONE | SIMBOLOGIA | RETINO COLORE | DESCRIZIONE |
|---|---|---|---|---|---|---|
| ESPROPRIO | | ANSI31 160 | AREA DA ESPROPIARE | | NET3 10 | DEMOLIZIONI FABBRICATI E/O PORZIONE DI FABB. NON RIPORTATI NEI FOGLI DI MAPPA |
| | | AR-HBONE 10 | AREA DA OCCUPARE TEMPORANEAMENTE | | SOLID 91 | AREE DEMANIALI |
| | | ANSI38 40 | AREE DA ASSERVIRE | | CORK 82 | AREE RELIQUATE |
| | | HONEY 44 | AREE DA ASSERVIRE / CONVENZIONARE (ENTI PUBBLICI) | XXX | | NUMERO PIANO |
| CATASTO | | SOLID 151 | ACQUE | | | CONFINE FOGLIO CATASTALE |
| | | SOLID 41 | STRADE | | | CONFINE COMUNALE |
| | XXX | ANSI31 7 | FABBRICATO | | | CONFINE PROVINCIALE |
| | XX | | PARTICELLA | | | CONFINE REGIONALE |
| CONDOTTA | | | CONDOTTA PRINCIPALE O SECONDARIA | | | |
| | | | CONDOTTA COMIZIALE | | | |
| | | | GRUPPO DI CONSEGNA | | | |
| | | | DIRAMAZIONE | | | |

Consorzio di Bonifica 2 Palermo

# CONSORZIO DI BONIFICA 2 - PALERMO

REGIONE SICILIANA

## UTILIZZAZIONE INTEGRALE DELLE ACQUE INVASATE NEL SERBATOIO DI GARCIA SUL FIUME BELICE SINISTRO

## OPERE DI DISTRIBUZIONE IRRIGUA ZONE III E IVb

## PROGETTO ESECUTIVO

### II LOTTO FUNZIONALE STRALCIO

Titolo:

PIANO PARTICELLARE DI ESPROPRIO

CONTESSA ENTELLINA - TAVOLA 6 / 9

All. C6

Data MARZO 2025

Scala 1 : 2.000

IL PROGETTISTA

Dott. Ing. FILIPPO LO CICERO

IL RESPONSABILE UNICO DEL PROCEDIMENTO

Dott. Ing. SALVATORE MARINO

| REV.N. | DATA | REDAZIONE | | |
|---|---|---|---|---|
| 0 | MAR. 2025 | F.L.C. | | |
| 1 | AGO. 2025 | F.L.C. | | |
| | | | | |


STUDIO TECNICO LO CICERO
Dott. Ing. FILIPPO LO CICERO
email : ing.locicero.filippo@gmail.com
pec : filippo.locicero2@ordineingpa.it

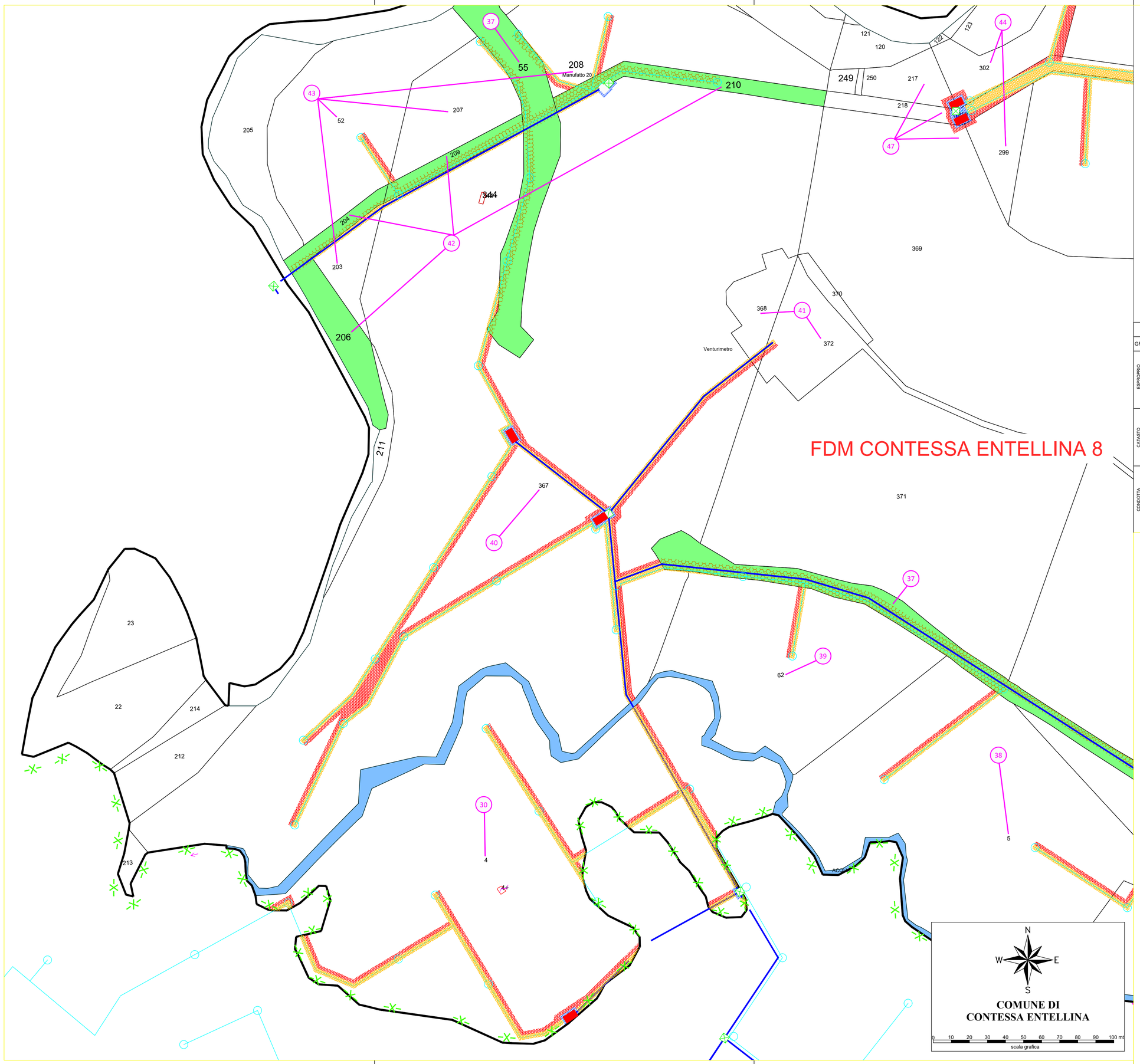


## KEYMAP

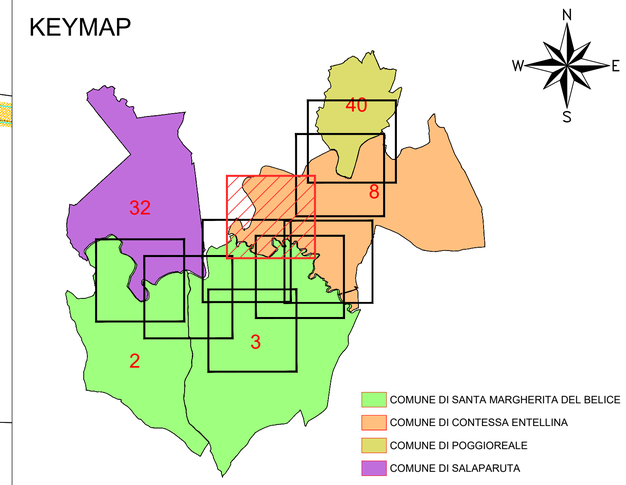


## LEGENDA

| GR | SIMBOLOGIA | RETINO COLORE | DESCRIZIONE | SIMBOLOGIA | RETINO COLORE | DESCRIZIONE |
|---|---|---|---|---|---|---|
| ESPROPRIO | | ANSI31 160 | AREA DA ESPROPIARE | | NET3 10 | DEMOLIZIONI FABBRICATI E/O PORZIONE DI FABB. NON RIPORTATI NEI FOGLI DI MAPPA |
| | | AR-HBONE 10 | AREA DA OCCUPARE TEMPORANEAMENTE | | SOLID 91 | AREE DEMANIALI |
| | | ANSI38 40 | AREE DA ASSERVIRE | | CORK 82 | AREE RELIQUATE |
| | | HONEY 44 | AREE DA ASSERVIRE / CONVENZIONARE (ENTI PUBBLICI) | XXX | | NUMERO PIANO |
| CATASTO | | SOLID 151 | ACQUE | | | CONFINE FOGLIO CATASTALE |
| | | SOLID 41 | STRADE | | | CONFINE COMUNALE |
| | | ANSI31 7 | FABBRICATO | | | CONFINE PROVINCIALE |
| | XX | | PARTICELLA | | | CONFINE REGIONALE |
| CONDOTTA | | | CONDOTTA PRINCIPALE O SECONDARIA | | | |
| | | | CONDOTTA COMIZIALE | | | |
| | | | GRUPPO DI CONSEGNA | | | |
| | | | DIRAMAZIONE | | | |

Consorzio di Bonifica 2 Palermo

REGIONE SICILIANA

# CONSORZIO DI BONIFICA 2 - PALERMO

## UTILIZZAZIONE INTEGRALE DELLE ACQUE INVASATE NEL SERBATOIO DI GARCIA SUL FIUME BELICE SINISTRO

## OPERE DI DISTRIBUZIONE IRRIGUA ZONE III E IVb

## PROGETTO ESECUTIVO

### II LOTTO FUNZIONALE STRALCIO

Titolo:

PIANO PARTICELLARE DI ESPROPRIO

CONTESSA ENTELLINA - TAVOLA 7 / 9

All. C7

Data MARZO 2025

Scala 1 : 2.000

IL PROGETTISTA

Dott. Ing. FILIPPO LO CICERO

IL RESPONSABILE UNICO DEL PROCEDIMENTO

Dott. Ing. SALVATORE MARINO

| REV.N. | DATA | REDAZIONE | | |
|---|---|---|---|---|
| 0 | MAR. 2025 | F.L.C. | | |
| 1 | AGO. 2025 | F.L.C. | | |

STUDIO TECNICO LO CICERO
Dott. Ing. FILIPPO LO CICERO
email : ing.locicero.filippo@gmail.com
pec : filippo.locicero2@ordineingpa.it

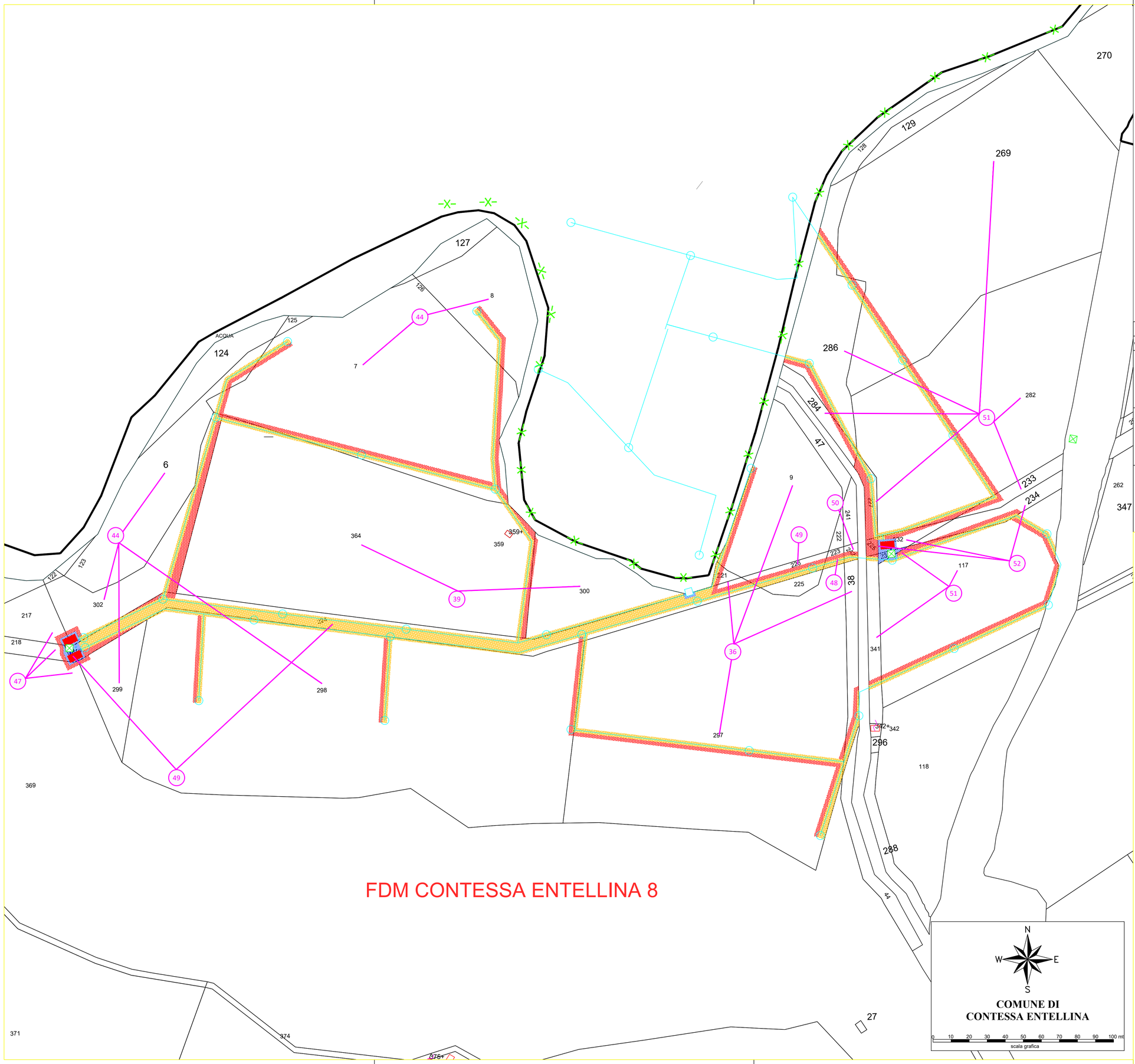


## KEYMAP

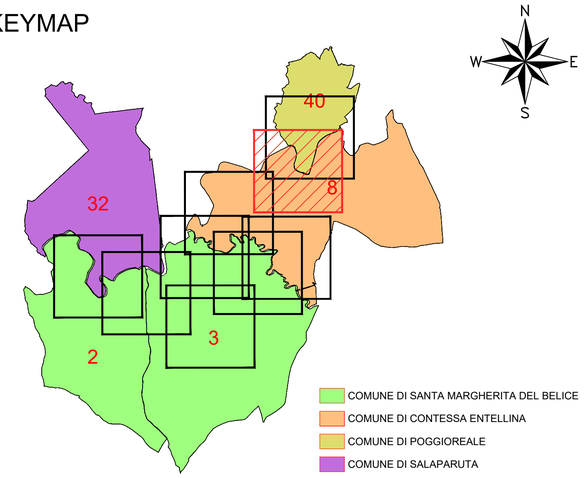


## LEGENDA

| GR | SIMBOLOGIA | RETINO COLORE | DESCRIZIONE | SIMBOLOGIA | RETINO COLORE | DESCRIZIONE |
|---|---|---|---|---|---|---|
| ESPROPRIO | | ANSI31 160 | AREA DA ESPROPIARE | | NET3 10 | DEMOLIZIONI FABBRICATI E/O PORZIONE DI FABB. NON RIPORTATI NEI FOGLI DI MAPPA |
| | | AR-HBONE 10 | AREA DA OCCUPARE TEMPORANEAMENTE | | SOLID 91 | AREE DEMANIALI |
| | | ANSI38 40 | AREE DA ASSERVIRE | | CORK 82 | AREE RELIQUATE |
| | | HONEY 44 | AREE DA ASSERVIRE / CONVENZIONARE (ENTI PUBBLICI) | XXX | | NUMERO PIANO |
| CATASTO | | SOLID 151 | ACQUE | | | CONFINE FOGLIO CATASTALE |
| | | SOLID 41 | STRADE | | | CONFINE COMUNALE |
| | XXX | ANSI31 7 | FABBRICATO | | | CONFINE PROVINCIALE |
| | XX | | PARTICELLA | | | CONFINE REGIONALE |

CONDOTTA

- CONDOTTA PRINCIPALE O SECONDARIA
- CONDOTTA COMIZIALE
- GRUPPO DI CONSEGNA
- DIRAMAZIONE

Consorzio di Bonifica 2 Palermo

# CONSORZIO DI BONIFICA 2 - PALERMO

REGIONE SICILIANA

## UTILIZZAZIONE INTEGRALE DELLE ACQUE INVASATE NEL SERBATOIO DI GARCIA SUL FIUME BELICE SINISTRO

## OPERE DI DISTRIBUZIONE IRRIGUA ZONE III E IVb

## PROGETTO ESECUTIVO

### II LOTTO FUNZIONALE STRALCIO

Titolo:

PIANO PARTICELLARE DI ESPROPRIO

CONTESSA ENTELLINA - TAVOLA 8 / 9

All. C8

Data MARZO 2025

Scala 1 : 2.000

IL RESPONSABILE UNICO DEL PROCEDIMENTO

Dott. Ing. SALVATORE MARINO

IL PROGETTISTA

Dott. Ing. FILIPPO LO CICERO

| REV.N. | DATA | REDAZIONE | | |
|---|---|---|---|---|
| 0 | MAR. 2025 | F.L.C. | | |
| 1 | AGO. 2025 | F.L.C. | | |
| | | | | |

STUDIO TECNICO LO CICERO
Dott. Ing. FILIPPO LO CICERO
email : ing.locicero.filippo@gmail.com
pec : filippo.locicero2@ordineingpa.it

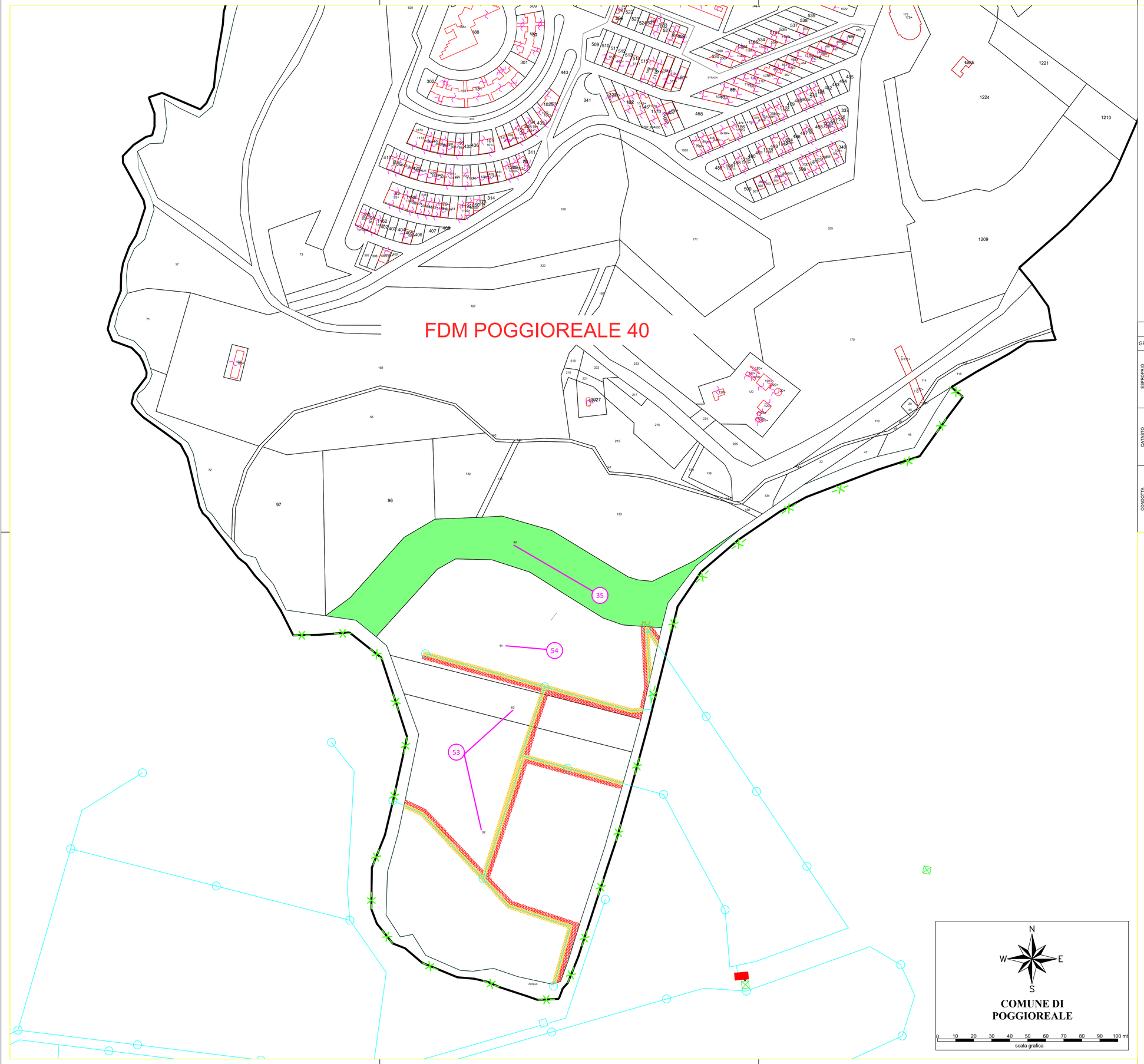


## KEYMAP

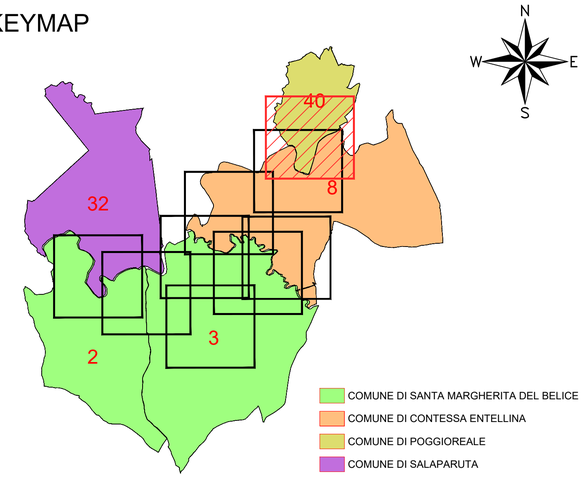


## LEGENDA

| GR | SIMBOLOGIA | RETINO COLORE | DESCRIZIONE | SIMBOLOGIA | RETINO COLORE | DESCRIZIONE |
|---|---|---|---|---|---|---|
| ESPROPRIO | | ANSI31 160 | AREA DA ESPROPIARE | | NET3 10 | DEMOLIZIONI FABBRICATI E/O PORZIONE DI FABB. NON RIPORTATI NEI FOGLI DI MAPPA |
| | | AR-HBONE 10 | AREA DA OCCUPARE TEMPORANEAMENTE | | SOLID 91 | AREE DEMANIALI |
| | | ANSI38 40 | AREE DA ASSERVIRE | | CORK 82 | AREE RELIQUATE |
| | | HONEY 44 | AREE DA ASSERVIRE / CONVENZIONARE (ENTI PUBBLICI) | XXX | | NUMERO PIANO |
| CATASTO | | SOLID 151 | ACQUE | | | CONFINE FOGLIO CATASTALE |
| | | SOLID 41 | STRADE | | | CONFINE COMUNALE |
| | | ANSI31 7 | FABBRICATO | | | CONFINE PROVINCIALE |
| | XX | | PARTICELLA | | | CONFINE REGIONALE |
| CONDOTTA | | | CONDOTTA PRINCIPALE O SECONDARIA | | | |
| | | | CONDOTTA COMIZIALE | | | |
| | | | GRUPPO DI CONSEGNA | | | |
| | | | DIRAMAZIONE | | | |

Consorzio di Bonifica 2 Palermo

# CONSORZIO DI BONIFICA 2 - PALERMO

REGIONE SICILIANA

## UTILIZZAZIONE INTEGRALE DELLE ACQUE INVASATE NEL SERBATOIO DI GARCIA SUL FIUME BELICE SINISTRO

## OPERE DI DISTRIBUZIONE IRRIGUA ZONE III E IVb

## PROGETTO ESECUTIVO

II LOTTO FUNZIONALE
STRALCIO

Titolo:

PIANO PARTICELLARE DI ESPROPRIO
POGGIOREALE - TAVOLA 9 / 9

All. C9

Data MARZO 2025

Scala 1 : 2.000

IL RESPONSABILE UNICO DEL PROCEDIMENTO

Dott. Ing. SALVATORE MARINO

IL PROGETTISTA

Dott. Ing. FILIPPO LO CICERO

| REV.N. | DATA | REDAZIONE | | |
|---|---|---|---|---|
| 0 | MAR. 2025 | F.L.C. | | |
| | | | | |
| | | | | |

STUDIO TECNICO LO CICERO
Dott. Ing. FILIPPO LO CICERO
email : ing.locicero.filippo@gmail.com
pec : filippo.locicero2@ordineingpa.it